**Р Е П У Б Л И К А  Б Ъ Л Г А Р И Я**

**МИНИСТЕРСТВО НА РЕГИОНАЛНОТО РАЗВИТИЕ И БЛАГОУСТРОЙСТВОТО И**

**МИНИСТЕРСТВО НА ПРАВОСЪДИЕТО**

**ОБЩИНА ЯБЛАНИЦА, ОБЛАСТ ЛОВЕЧ**

**УТВЪРЖДАВАМ**
/под[redacted]

Вписване по ЗС/ПВ
Служба по вписванията:

**КМЕТ НА ОБЩИНА:**
**инж. Найден Пеев Найденов**
/име и фамилия/

**СЪДИЯ ПО ВПИСВАНИЯТА:**
.....
/име и фамилия/ Вх.214

Служба по вписванията гр. Тетевен
Вх. рег. № 212 / 11.02.2021 г.
Акт № 96 том I / дело № 27 /2021 г.
Имотна партида 531
Д.Т. _____ кв. № _____ г.
Съдия по вписванията: [redacted]

**А К Т № 4053**

**ЗА ЧАСТНА ОБЩИНСКА СОБСТВЕНОСТ**

Регистър 4053
Досие 4053

| | |
|---|---|
| 1. ДАТА НА СЪСТАВЯНЕ | 08.02.2021 г. |
| 2. ПРАВНО ОСНОВАНИЕ | Чл. 59, ал. 1 от ЗОС и във връзка със Заповед № РД-18-1612 от 17.09.2018 г. на ИД на АГКК гр. София |
| 3. ВИД И ОПИСАНИЕ НА ИМОТА | ПИ с идентификатор **87014.35.183**<br>(осемдесет и седем хиляди и четиринадесет, точка, тридесет и пет, точка, сто осемдесет и три )<br>по КККР на гр. Ябланица, общ. Ябланица, обл. Ловеч,<br>местност Войнишкото,<br>трайно предназначение на територията „Земеделска“,<br>НТП – Нива<br>с площ **20098** (двадесет хиляди и деветдесет и осем ) **м2**, |
| 4. МЕСТОНАХОЖДЕНИЕ НА ИМОТА | обл. Ловеч, общ. Ябланица, гр. Ябланица, мест. Войнишкото ПИ с идентификатор **87014.35.183** по КККР на гр. Ябланица, одобрени със Заповед № РД-18-1612/17.09.2018г. на ИД на АГКК гр. София<br>ПИ **035183** по КВС |
| 5. ГРАНИЦИ НА ИМОТА | 87014.35.271, 87014.35.272, 87014.35.273, 87014.35.274, 87014.35.325, 87014.35.326, 87014.35.442, 7014.35.89, 87014.35.76, 87014.35.146 87014.35.99, 87014.35.343, 87014.35.275, |
| 6. ДАНЪЧНА ОЦЕНКА НА ИМОТА КЪМ МОМЕНТА НА УТВЪРЖДАВАНЕ НА АКТА: | 2265.00 лв (две хиляди двеста шестдесет и пет лева и 00ст) |

| | |
|---|---|
| 7. СЪСОБСТВЕНИЦИ | |
| 8. НОМЕР И ДАТА НА СЪСТАВЕНИ ПО – РАНО АКТОВЕ | АОС 1393 |

9. ПРЕДОСТАВЕНИ ПРАВА ЗА УПРАВЛЕНИЕ:
Община Ябланица

10. АКТОСЪСТАВИТЕЛ:
инж. Людмила Стоянова – началник отдел УТР

11. ЗАБЕЛЕЖКИ:

АГЕНЦИЯ ПО ГЕОДЕЗИЯ,
КАРТОГРАФИЯ И КАДАСТЪР

София 1618, ж.к.Павлово, ул.Мусала №1
тел.:02/955 45 40; факс: 02/955 53 33
ACAD@CADASTRE.BG · WWW.CADASTRE.BG

4053



СЛУЖБА ПО ГЕОДЕЗИЯ, КАРТОГРАФИЯ И КАДАСТЪР - ГР. ЛОВЕЧ
5500, ПОЩЕНСКА КУТИЯ 87, Бул. "БЪЛГАРИЯ" №3, ет.4, 068/601677; 601717,
lovech@cadastre.bg, БУЛСТАТ:130362903

# СКИЦА НА ПОЗЕМЛЕН ИМОТ
# № 15-114617-05.02.2021 г.

Поземлен имот с идентификатор **87014.35.183**

Гр. **Ябланица**, общ. **Ябланица**, обл. **Ловеч**
По кадастралната карта и кадастралните регистри, одобрени със **Заповед РД-18-1612/17.09.2018 г. на ИЗПЪЛНИТЕЛЕН ДИРЕКТОР НА АГКК**
Последно изменение на кадастралната карта и кадастралните регистри, засягащо поземления имот: **няма данни за изменение**
Адрес на поземления имот: **местност ВОЙНИШКОТО**
Площ: **20098 кв. м**
Трайно предназначение на територията: **Земеделска**
Начин на трайно ползване: **Нива**
Категория на земята: **5**

Координатна система КК2005

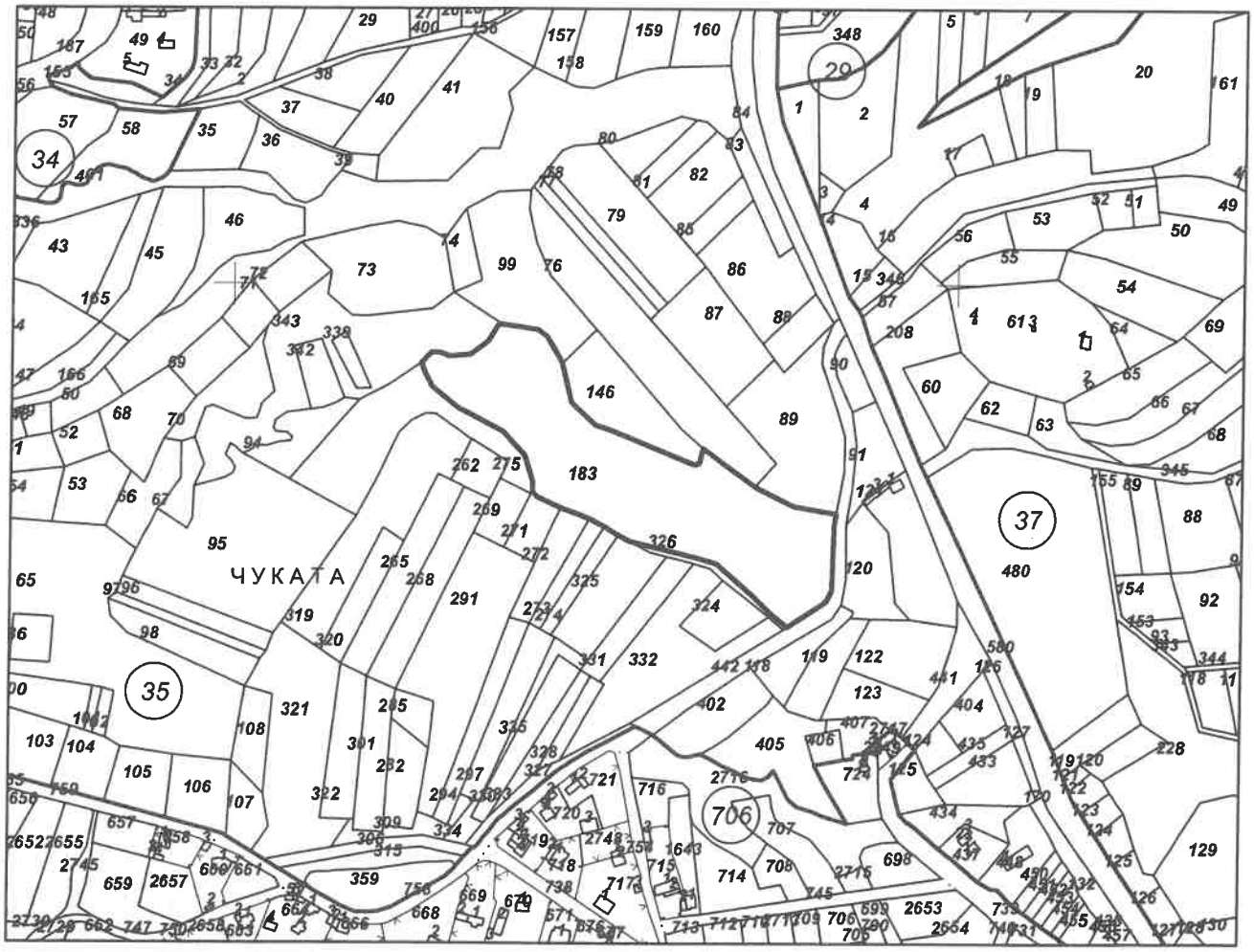


**М 1:5000**

Скиц[redacted] издадена въз основа на заяв[redacted]**5.02.2021 г.**

.....

[redacted]оянова ОЗЛ Ябланица

АГЕНЦИЯ ПО ГЕОДЕЗИЯ,
КАРТОГРАФИЯ И КАДАСТЪР

София 1616, кв.Павлово, ул.Мусала №1
тел. 02/955 45 40, факс. 02/955 53 33
ACAD@CADASTRE.BG · WWW.CADASTRE.BG



Предишен идентификатор: **няма**
Номер по предходен план: **035183**
Съседи: **87014.35.271, 87014.35.272, 87014.35.273, 87014.35.274, 87014.35.325, 87014.35.326, 87014.35.442, 87014.35.89, 87014.35.76, 87014.35.146, 87014.35.99, 87014.35.343, 87014.35.275**

Собственици по данни от КРНИ:
1. **000291723, ОБЩИНА ЯБЛАНИЦА**
площ 20101 кв. м от правото на собственост
Заповед на директора на ОД "Земеделие" по чл.45в, ал.7 от ППЗСПЗЗ одобряваща протоколно решение на комисията по чл.19, ал.2 от ЗСПЗЗ № РД-08-120 от 05.12.2008г., издаден от ОД "ЗЕМЕДЕЛИЕ" ЛОВЕЧ

Носители на други вещни права по данни от КРНИ:
**няма данни**

**Сгради, които попадат върху имота**
няма данни за сгради

Скица **№ 15-114517-05.02.2021 г.** издадена въз основа на заявл[redacted]**02.2021 г.**
.....
[redacted]нова ОЗЛ Ябланица

**Р Е П У Б Л И К А  Б Ъ Л Г А Р И Я**

**МИНИСТЕРСТВО НА РЕГИОНАЛНОТО РАЗВИТИЕ И БЛАГОУСТРОЙСТВОТО И**

**МИНИСТЕРСТВО НА ПРАВОСЪДИЕТО**

**ОБЩИНА ЯБЛАНИЦА, ОБЛАСТ ЛОВЕЧ**

**УТВЪРЖДАВАМ**

Вписване по ЗС/ПВ
Служба по вписванията:

**КМЕТ НА ОБЩИНА:**
**инж. Иван Райков Цаков**
/име и фамилия/

**СЪДИЯ ПО ВПИСВАНИЯТА:**
.....
/име и фамилия/

Служба по вписванията гр. Тетевен
Вх. рег. № 127 / 29.01. 2019 г.
Акт № 42 том 1 / дело № 74 /2019 г.
Партида: том ____ стр. ____
Имотна партида ____
Д.Т. ____ кв. ____ 20__ г.
Съдия по вписв[redacted]

Служба по вписванията

**А К Т № 3666**

**ЗА ЧАСТНА ОБЩИНСКА СОБСТВЕНОСТ**

Регистър 3666
Досие 3666

| | |
|---|---|
| 1. ДАТА НА СЪСТАВЯНЕ | 25.01.2019 г. |
| 2. ПРАВНО ОСНОВАНИЕ | Заповед по чл. 45в/7/от ППЗСПЗЗ № РД-08-120/05.12.2008г., |
| 3. ВИД И ОПИСАНИЕ НА ИМОТА | ПИ с идентификатор **87014.48.2**<br>(осемдесет и седем хиляди и четиринадесет, точка, четиридесет и осем точка, две)<br>трайно предназначение на територията „Земеделска“,<br>НТП – нива,<br>категория на земята – VII (седма),<br>с площ **736**(седемстотин тридесет и шест) **м2**, |
| 4. МЕСТОНАХОЖДЕНИЕ НА ИМОТА | обл. Ловеч, общ. Ябланица, гр. Ябланица, местност „Нановица“,<br>ПИ с идентификатор 87014.48.2 по КККР на гр. Ябланица,<br>одобрени със Заповед № РД-18-1612/17.09.2018г. на ИД на АГКК гр. София<br>Имот **№ 048002**по КВС на гр. Ябланица |
| 5. ГРАНИЦИ НА ИМОТА | 87014.48.1; 87014.48.165;<br>87014.48.161; 87014.236.238;<br>87014.236.234; |
| 6. ДАНЪЧНА ОЦЕНКА НА ИМОТА КЪМ МОМЕНТА НА УТВЪРЖДАВАНЕ НА АКТА: | 42,30 лв (четиридесет и два лева и 30ст) |

| | |
|---|---|
| 7. СЪСОБСТВЕНИЦИ | |
| 8. НОМЕР И ДАТА НА СЪСТАВЕНИ ПО – РАНО АКТОВЕ | |

9. ПРЕДОСТАВЕНИ ПРАВА ЗА УПРАВЛЕНИЕ:
Община Ябланица

10. АКТОСЪСТАВИТЕЛ:
инж. Людмила Стоянова – мл. експерт ТСУ

11. ЗАБЕЛЕЖКИ:

АГЕНЦИЯ ПО ГЕОДЕЗИЯ,
КАРТОГРАФИЯ И КАДАСТЪР

София 1618, кв.Павлово, ул.Мусала №1
тел.:02/955 45 40, факс: 02/955 53 33
ACAD@CADASTRE.BG · WWW.CADASTRE.BG



СЛУЖБА ПО ГЕОДЕЗИЯ, КАРТОГРАФИЯ И КАДАСТЪР - ГР. ЛОВЕЧ

5500, ПОЩЕНСКА КУТИЯ 87, Бул. "БЪЛГАРИЯ" №3, ет.4, 068/601677; 601717,
lovech@cadastre.bg, БУЛСТАТ:130362903

# СКИЦА НА ПОЗЕМЛЕН ИМОТ
# № 15-33695-18.01.2019 г.

Поземлен имот с идентификатор **87014.48.2**

Гр. **Ябланица**, общ. **Ябланица**, обл. **Ловеч**
По кадастралната карта и кадастралните регистри, одобрени със **Заповед РД-18-1612/17.09.2018 г. на ИЗПЪЛНИТЕЛЕН ДИРЕКТОР НА АГКК**
Последно изменение със заповед: **няма издадена заповед за изменение в КККР**
Адрес на поземления имот: **местност НАНОВИЦА**
Площ: **736 кв.м**
Трайно предназначение на територията: **Земеделска**
Начин на трайно ползване: **Нива**
Категория на земята при неполивни условия: **7**

Координатна система БГС2005

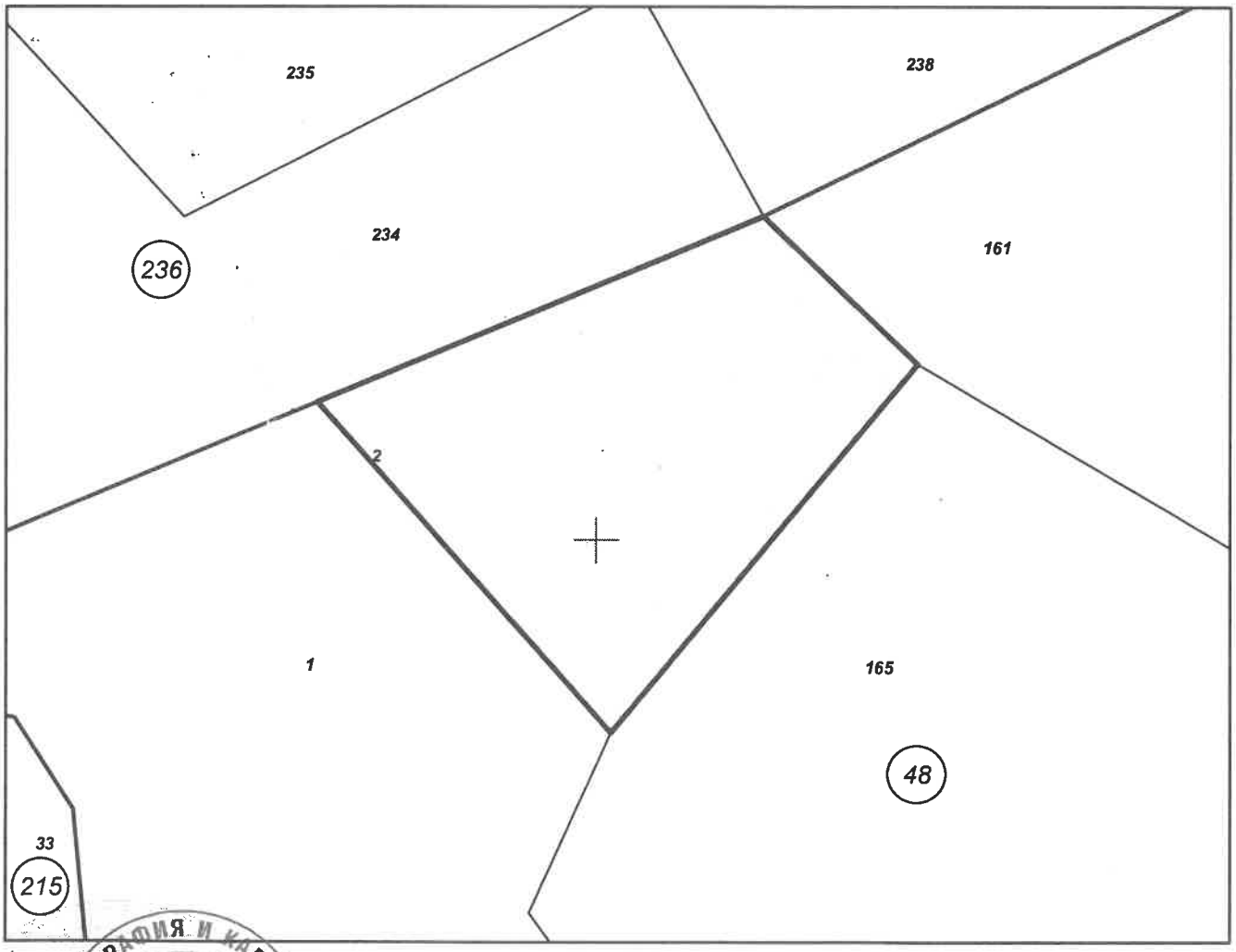


**М 1:500**

Стар идентификатор: **няма**
Номер по предходен план: **048002**

[redacted] г. издадена въз основа на
д[redacted]-15.01.2019 г.
([redacted]име)

Подписан с квалифициран електронен печат "AGENTSIA PO GEODEZIA, KARTOGRAFIA I KADASTAR", E
DN: OID.2.5.4.97=NTRBG-130362903, O="AGENTSIA PO GEODEZIA, KARTOGRAFIA I KADASTAR", L=Sofia, C=BG, CN="AGENTSIA PO GEODEZIA, KARTOGRAFIA I KADASTAR", DC=qualified-legal-ca

София 1618, кв.Павлово, ул.Мусала №1
тел. 02/955 45 40, факс: 02/955 53 33
ACAD@CADASTRE.BG • WWW.CADASTRE.BG



Съседи: **87014.48.1, 87014.48.165, 87014.48.161, 87014.236.238, 87014.236.234**

Собственици:
1. **000291723, ОБЩИНА ЯБЛАНИЦА**
площ 736 кв.м. от правото на собственост
№ РД-08-120 от 05.12.2008г., издаден от ОД "ЗЕМЕДЕЛИЕ" ЛОВЕЧ

Носители на други вещни права:
1. **ВАСИЛ НАЙДЕНОВ НАНЕВ**
Наем
площ 736 кв.м., срок 30.09.2022 г.
Договор за наем на земеделска земя № 254 том I рег. 1541 дело 524 от 28.08.2017г.

**Сгради, които попадат върху имота**
...

[redacted]**19 г.** издадена въз основа на
**47-15.01.2019 г.**
.....
(име)

**РЕПУБЛИКА БЪЛГАРИЯ**
**МИНИСТЕРСТВО НА РЕГИОНАЛНОТО РАЗВИТИЕ И БЛАГОУСТРОЙСТВОТО И МИНИСТЕРСТВО НА ПРАВОСЪДИЕТО**
**ОБЩИНА ЯБЛАНИЦА, ОБЛАСТ ЛОВЕЧ**

**УТВЪРЖДАВА:** [redacted]
(подпис и печат)

**КМЕТ НА ОБЩИНА:**
**инж. Найден Пеев Найденов**
(име и фамилия)

Вписване по ЗС/ПВ
СЛУЖБА ПО ВПИСВАНИЯ
Служба вписванията
**СЪДИЯ ПО ВПИСВАНИЯТА:** [redacted]
(име и фамилия)

Служба по вписванията гр. Тетевен
Вх. рег. № 456 25.02.2026 г.
Акт. № 58 том II дело № 263 2026 г.
Партидна
Имотна
Д.Т. г.
Съдия по вписванията

# А К Т № 6495
## ЗА ЧАСТНА ОБЩИНСКА СОБСТВЕНОСТ [redacted]

Регистър 6495
Досие

| | |
|---|---|
| **1. ДАТА НА СЪСТАВЯНЕ** | 20.02.2026 г |
| **2. ПРАВНО ОСНОВАНИЕ** | Чл.59 от ЗОС във връзка със Заповед № [redacted] 612 от 17.09.2018г. на ИД на АГКК гр. София |
| **3. ВИД И ОПИСАНИЕ НА ИМОТА** | **ПИ с идентификатор 87014.48.161**(осемдесет и седем хиляди нула четиринадесет, четиридесет и осем, сто шестдесет и едно)<br>Трайно предназначение на територията: Земеделска<br>НТП: Нива<br>Категория:10<br>Площ:2708 кв.м(две хиляди седемстотин и осем кв.м.)<br>**ПИ 048161 по КВС** |
| **4. МЕСТОНАХОЖДЕНИЕ НА ИМОТА** | **Ябланица, местност "Нановица",**<br>**кад. район 48, пл.№161,** |
| **5. ГРАНИЦИ НА ИМОТА** | 87014.48.2, 87014.48.165, 87014.48.166, 87014.48.5, 87014.236.238, 87014.236.234 |
| **6. ДАНЪЧНА ОЦЕНКА НА ИМОТА КЪМ МОМЕНТА НА УТВЪРЖДАВАНЕ НА АКТА:** | 14.32 € /Четиринадесет евро и 32 евро цента/ |

| | |
|---|---|
| **7. СЪСОБСТВЕНИЦИ** | |
| **8. НОМЕР И ДАТА НА СЪСТАВЕНИ ПО – РАНО АКТОВЕ** | АЧОС №1091/08.03.2013г. |
| **9. ПРЕДОСТАВЕНИ ПРАВА ЗА УПРАВЛЕНИЕ:**<br>Община Ябланица | |
| **10. АКТОСЪСТАВИТЕЛ:**<br>**ЦОНКА НИКОЛОВА-ВАСИЛЕВА - ЗАМЕСТНИК КМЕТ** | |
| **11. ЗАБЕЛЕЖКИ** | |

АГЕНЦИЯ ПО ГЕОДЕЗИЯ,
КАРТОГРАФИЯ И КАДАСТЪР

София 1618, кв.Гиндово ул.Мусала №1
тел.:02/955 45 40 факс: 02/955 53 33
ACAD@CADASTRE.BG · WWW.CADASTRE.BG



СЛУЖБА ПО ГЕОДЕЗИЯ, КАРТОГРАФИЯ И КАДАСТЪР - ГР. ЛОВЕЧ
5500, ПОЩЕНСКА КУТИЯ 87, Бул. "БЪЛГАРИЯ" №3, ет.4, 068/601677; 601717,
lovech@cadastre.bg, БУЛСТАТ:130362903

# СКИЦА НА ПОЗЕМЛЕН ИМОТ
# № 15-33694-18.01.2019 г.

Поземлен имот с идентификатор **87014.48.161**

Гр. **Ябланица**, общ. **Ябланица**, обл. **Ловеч**
По кадастралната карта и кадастралните регистри, одобрени със **Заповед РД-18-1612/17.09.2018 г. на ИЗПЪЛНИТЕЛЕН ДИРЕКТОР НА АГКК**
Последно изменение със заповед: **няма издадена заповед за изменение в КККР**
Адрес на поземления имот: **местност НАНОВИЦА**
Площ: **2708 кв.м**
Трайно предназначение на територията: **Земеделска**
Начин на трайно ползване: **Нива**
Категория на земята при неполивни условия: **10**

Координатна система БГС2005

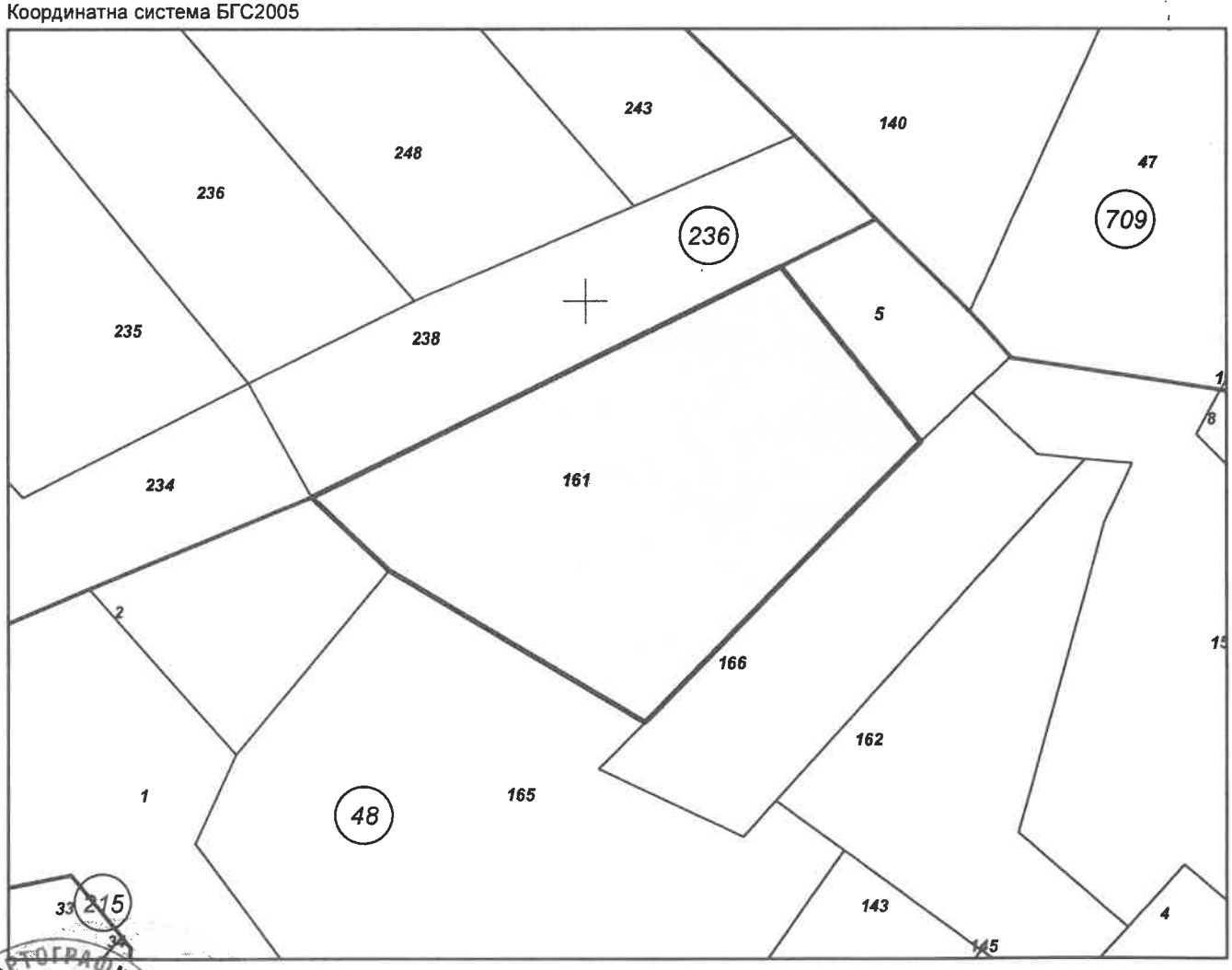


**М 1:1000**

Стар идентификатор: **няма**
Номер по предходен план: **048161**

**019 г.** издадена въз основа на
**747-15.01.2019 г.**

(име)

Подписан с квалифициран електронен печат "AGENTSIA PO GEODEZIA, KARTOGRAFIA I KADASTAR", E
DN: OID.2.5.4.97=NTRBG-130362903, O="AGENTSIA PO GEODEZIA, KARTOGRAFIA I KADASTAR", L=Sofia, C=BG, CN="AGENTSIA PO GEODEZIA, KARTOGRAFIA I KADASTAR", DC=qualified-legal-ca

София 1618, кв.Павлово, ул.Мусала №1
тел.:02/955 45 40, факс: 02/955 53 33
ACAD@CADASTRE.BG · WWW.CADASTRE.BG



Съседи: **87014.48.2, 87014.48.165, 87014.48.166, 87014.48.5, 87014.236.238, 87014.236.234**

Собственици:
1. **000291723, ОБЩИНА ЯБЛАНИЦА**
площ 2709 кв.м. от правото на собственост
№ РД-08-120 от 05.12.2008г., издаден от ОД "ЗЕМЕДЕЛИЕ" ЛОВЕЧ

Носители на други вещни права:
1. **ВАСИЛ НАЙДЕНОВ НАНЕВ**
Наем
площ 2709 кв.м., срок 30.09.2022 г.
Договор за наем на земеделска земя № 254 том I рег. 1541 дело 524 от 28.08.2017г.

**Сгради, които попадат върху имота**
...

[redacted]**2019 г.** издадена въз основа на
**-9747-15.01.2019г.**
(име)